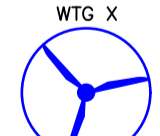
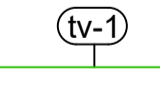





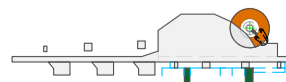











MERKINTÖJEN SELITYKSET

-  Tuulivoimalan numero
-  Tuulivoimalaitoksen ohjeellinen paikka
-  Tuulivoimaloiden alue
-  Voimalan nosto- ja asennusalue, rakennetaan (sorapäälyste)
-  Varastointialue
-  Muinaismuistokohde
-  Luonnon monimuotoisuuden kannalta erityisen tärkeä alue
-  Ohjeellinen voimalan nosto- ja asennusalue

-  Kivikko
-  Avokallio
-  Nykyinen tie (reunaviiva)
-  Ohjeellinen uusi tie (reunaviiva)
-  Kiinteistörajat
-  Korkeuskäyrät
-  Oja, puro tai joki
-  Yleiskaava-alueen raja

TUULIVOIMALA WTG 8

- Korkeusjärjestelmä: N2000
- Koordinaattijärjestelmä: ETRS89-TM35-Fin
- Koordinaatit:
 - N (latitude) 7 114 024
 - E (longitude) 366 307
- Kokonaiskorkeus (Yleiskaava-alueen raja): 300 m

Pvm.	Muutostapahtuma	Tontti/Rekno	Viranomaisen merkintöjä	Tekijä
K.osa/Kylä Alavieska	Kortteli/Tila PIHKAMAA	9-401-5-95		
Rakennustoimenpide Uudisrakennus	Piirustuslaji Pääpiirustus			
Rakennuskohteen nimi ja osoite Hangaskurunkankaan tuulivoimapuisto Tuulivoimala WTG 8 85200 Alavieska	Piirustuksen sisältö Asemapiirros Asemapiirros WTG	Mittakaava 1:10000 1:2000		
 prokon	PROKON Wind Energy Finland Oy Pitkäkatu 34 B, FIN-65100 Vaasa	Suunn.ala ARK	Piirustusno 4449-08-02-08	
Suunn. (nimi, tutkinto, allekirjoitus) Krista Uutela		Piirt. Benjamin Stjernberg	Pvm 22.04.2024	