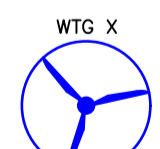
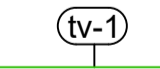





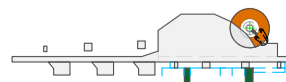










MERKINTÖJEN SELITYKSET

-  Tuulivoimalan numero
-  Tuulivoimalaitoksen ohjeellinen paikka
-  Tuulivoimaloiden alue
-  Voimalan nosto- ja asennusalue, rakennetaan (sorapäälyste)
-  Varastointialue
-  Muinaismuistokohde
-  Luonnon monimuotoisuuden kannalta erityisen tärkeä alue
-  Ohjeellinen voimalan nosto- ja asennusalue

-  Kivikko
-  Avokallio
-  Nykyinen tie (reunaviiva)
-  Ohjeellinen uusi tie (reunaviiva)
-  Kiinteistörajat
-  Korkeuskäyrät
-  Oja, puro tai joki
-  Yleiskaava-alueen raja

TUULIVOIMALA WTG 1

- Korkeusjärjestelmä: N2000
- Koordinaattijärjestelmä: ETRS89-TM35-Fin
- Koordinaatit:  
N (latitude) 7 116 909  
E (longitude) 362 925
- Kokonaiskorkeus (Yleiskaava-alueen raja): 300 m

|  |                        |  |
|--|------------------------|--|
| Pvm.   | Muutostapahtuma        | Tekijä   |
| K.osa/Kylä<br>Alavieska  | Kortteli/Tila<br>Korva | Tontti/Rekro<br>9-410-10-57                              |
| Rakennustoimenpide<br>Uudisrakennus  |                        | Piirustuslaji<br>Pääpiirustus                            |
| Rakennuskohteen nimi ja osoite<br>Hangaskurunkankaan tuulivoimapuisto<br>Tuulivoimala WTG 1<br>85200 Alavieska |                        | Piirustuksen sisältö<br>Asemapiirros<br>Asemapiirros WTG |
| Suunn. (nimi, tutkinto, allekirjoitus)<br>Krista Uutela  |                        | Mittakaava<br>1:10000<br>1:2000                          |
| Suunn. (nimi, tutkinto, allekirjoitus)<br>Benjamin Stjernberg  |                        | Piirustusno<br>4449-08-02-01                             |
| Suunn. (nimi, tutkinto, allekirjoitus)<br>Benjamin Stjernberg  |                        | Pvm<br>22.04.2024  |