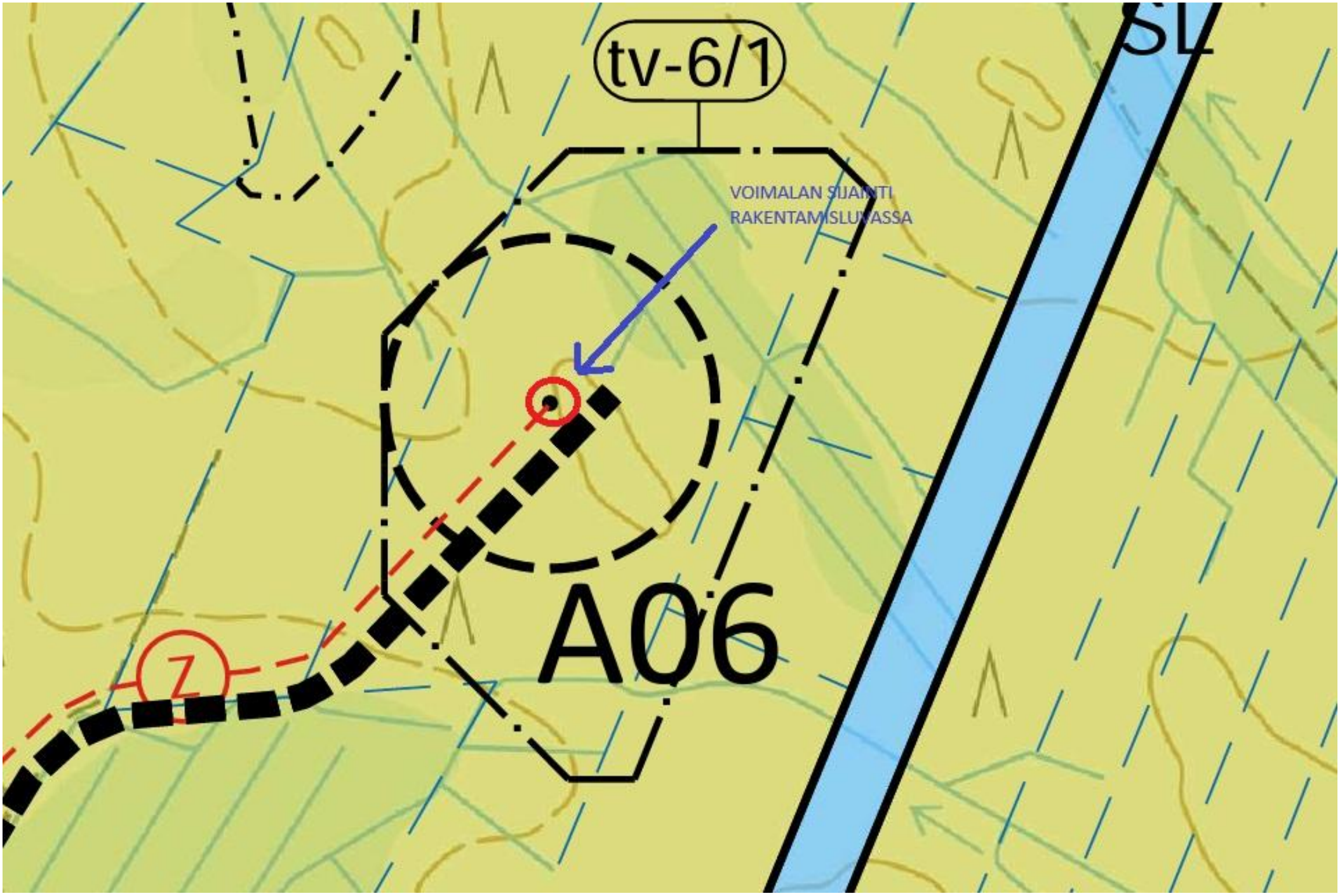
tv-6/1
VOIMALAN SIJAINTI
RAKENTAMISLUVASSA
A06
Z
SL

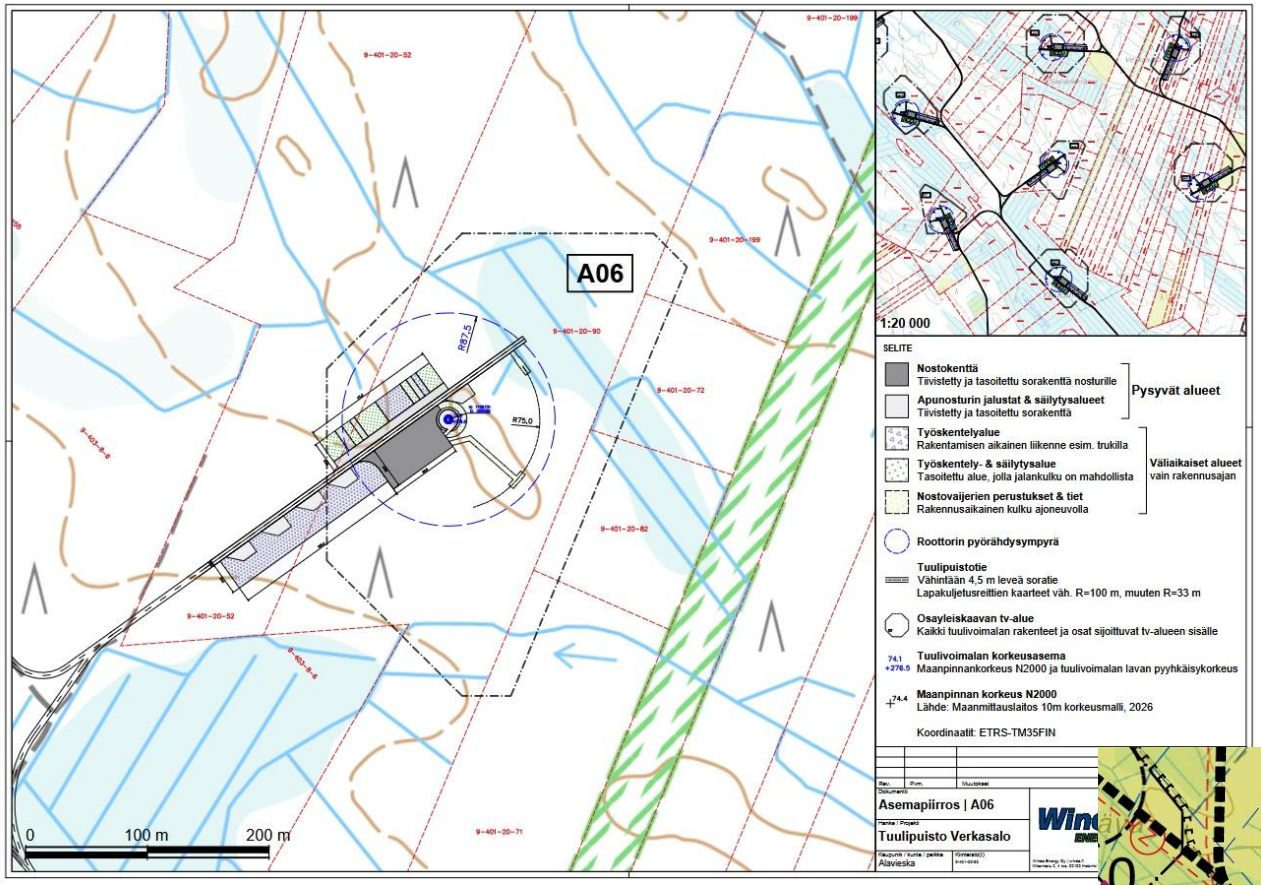
A06
R57,5
R75,0
9-401-20-52
9-401-20-199
9-401-20-90
9-401-20-72
9-401-20-82
9-401-20-71
0
100 m
200 m
1:20 000
SELITE
Nostokenttä
Tiivistetty ja tasoitettu sorakenttä nosturille
Apunosturin jalustat & säilytysalueet
Tiivistetty ja tasoitettu sorakenttä
Pysyvät alueet
Työskentelyalue
Rakentamisen aikainen liikenne esim. trukilla
Työskentely- & säilytysalue
Tasoitettu alue, jolla jalankulku on mahdollista
Nostovaijerien perustukset & tiet
Rakennusaikainen kulku ajoneuvolla
Väliaikaiset alueet
vain rakennusajan
Roottorin pyörähdysympyrä
Tuulipuistotie
Vähintään 4,5 m leveä soratie
Lapakuljetusreittien kaarteet väh. R=100 m, muuten R=33 m
Osayleiskaavan tv-alue
Kaikki tuulivoimalan rakenteet ja osat sijoittuvat tv-alueen sisälle
74,1
+276,5
Tuulivoimalan korkeusasema
Maanpinnankorkeus N2000 ja tuulivoimalan lavan pyyhkäisykorkeus
74,4
Maanpinnan korkeus N2000
Lähde: Maanmittauslaitos 10m korkeusmalli, 2026
Koordinaatit: ETRS-TM35FIN
Rev.
Pvm.
Muutokset
Dokumentti
Asemapiirros | A06
Hanke / Projekti
Tuulipuisto Verkasalo
Kaupunki / kunta / paikka
Alavieska
Kiinteistö(t)
Wind

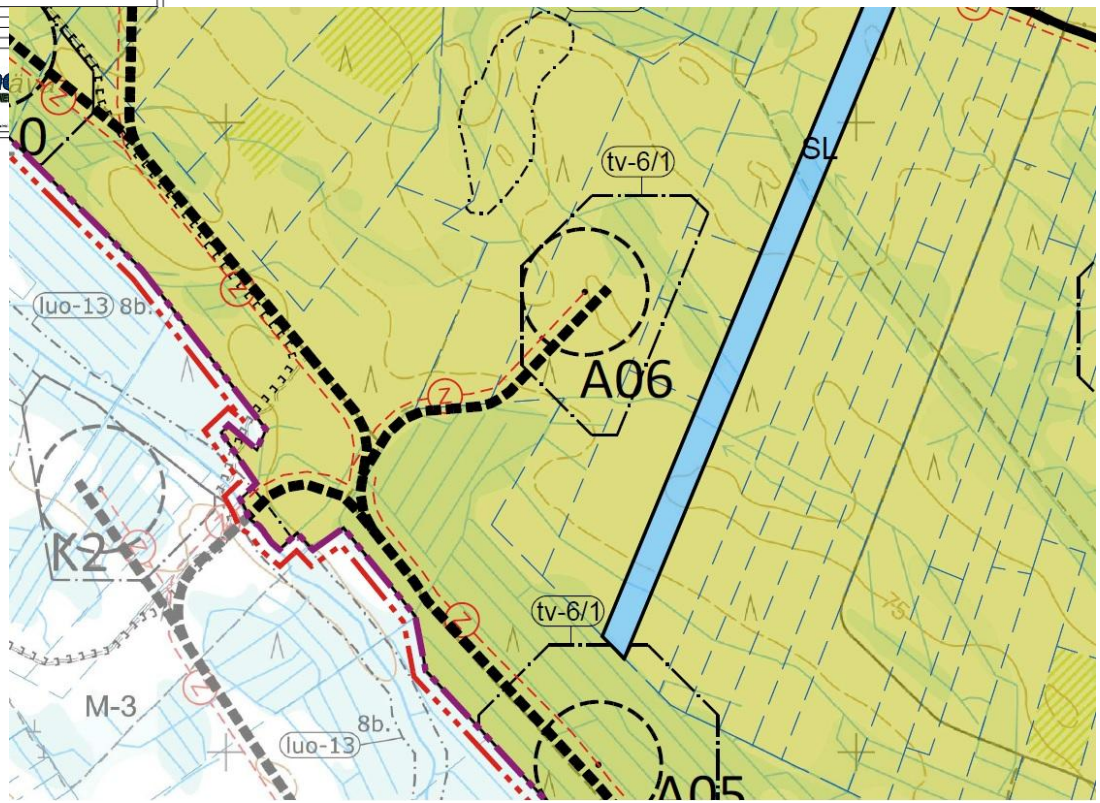
tv-6/1
SL
A06
luo-13
8b.
K2
M-3
tv-6/1
luo-13
8b.
A05