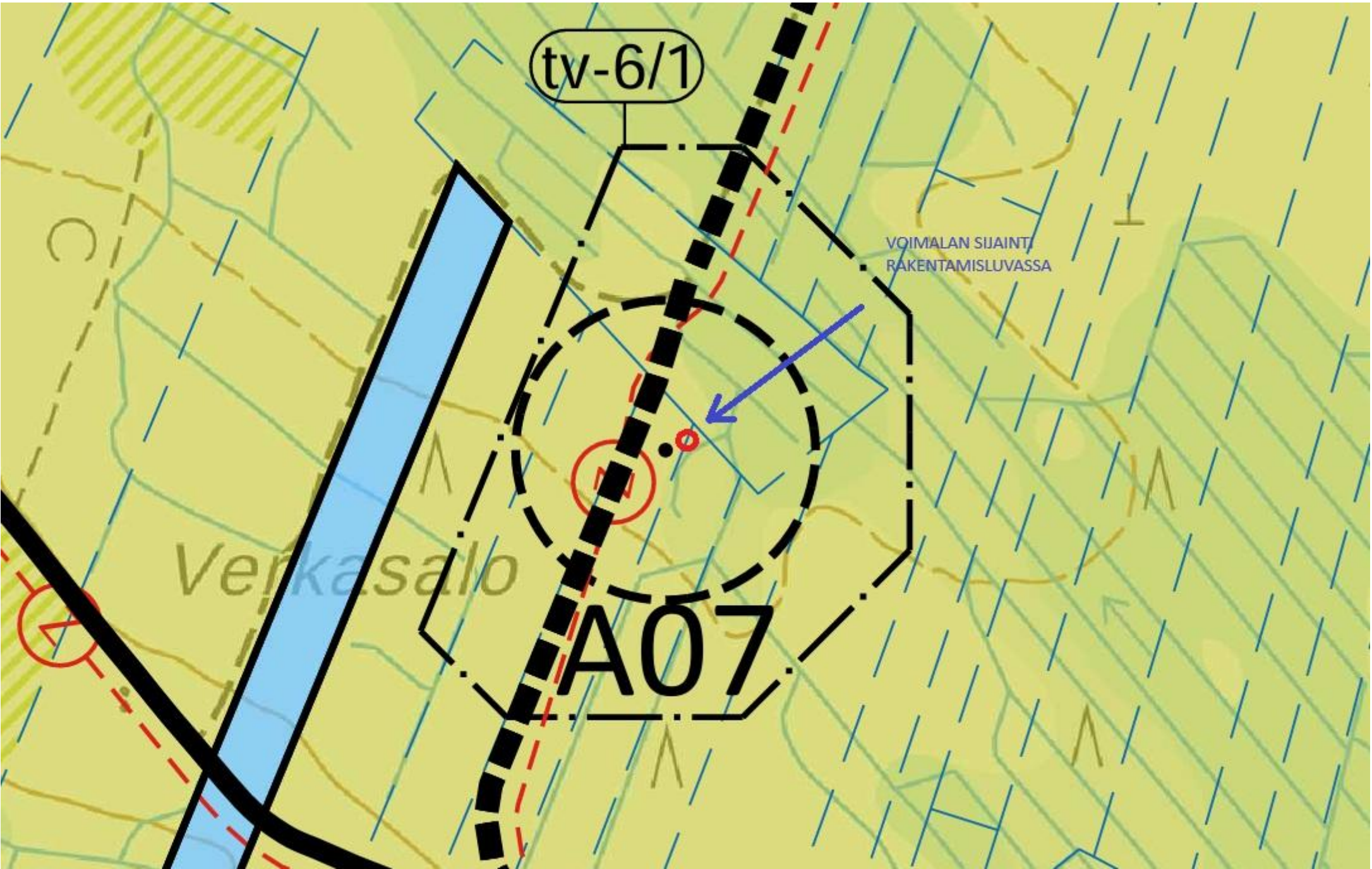


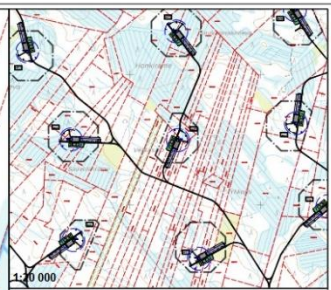
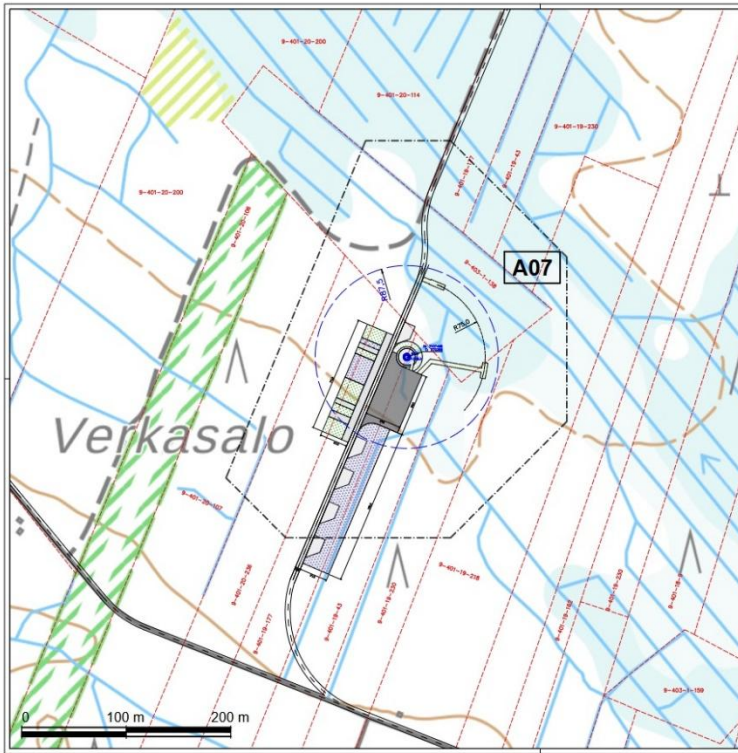
tv-6/1

VOIMALAN SIJAINNIN
RAKENTAMISLUUVASSA

Verkasalo

A07





- 1:20 000
- SELITE
- Nostokenttä
 - Tiivistetty ja tasotettu sorakenttä nosturille
 - Apunosturin jalustat & säilytysalueet
 - Tiivistetty ja tasotettu sorakenttä
 - Työskentelyalue
 - Rakentamisen aikainen liikenne esim. trukilla
 - Työskentely- & säilytysalue
 - Tasotettu alue, jolla jalkenkäyttö on mahdollista
 - Nostovaijerien perustukset & tiit
 - Rakennusaikainen kulkujonovoly
 - Rootorin pyörähdyssympyrä
 - Tuulipuistotie
 - Vähintään 4.5 m leveä soratie
 - Lapakujutuseittien kaarteet väh. R=100 m, muuten R=33 m
 - Osayleiskaavan tv-alue
 - Kaikki tuulivoimalan rakenteet ja osat sijoittuvat tv-alueen sisälle
- 74.1 Tuulivoimalan korkeusasema
- +276.5 Maanpinnan korkeus N2000 ja tuulivoimalan lavan pyyhkäisykorkeus
- +24.4 Maanpinnan korkeus N2000
- Lähde: Maanmittauslaitos 10m korkeusmalli, 2026
- Koordinaatit: ETRS-TM35FIN

Nimi	Alue	Määritys	Alue	Alue
Asemapiirros A07		12.02.2026	A3	
Tuulipuisto Verkasalo		1:2500	AJ	

