

tv-6/1

VOIMALAN Sijainti  
RAKENTAMISLUVASSA

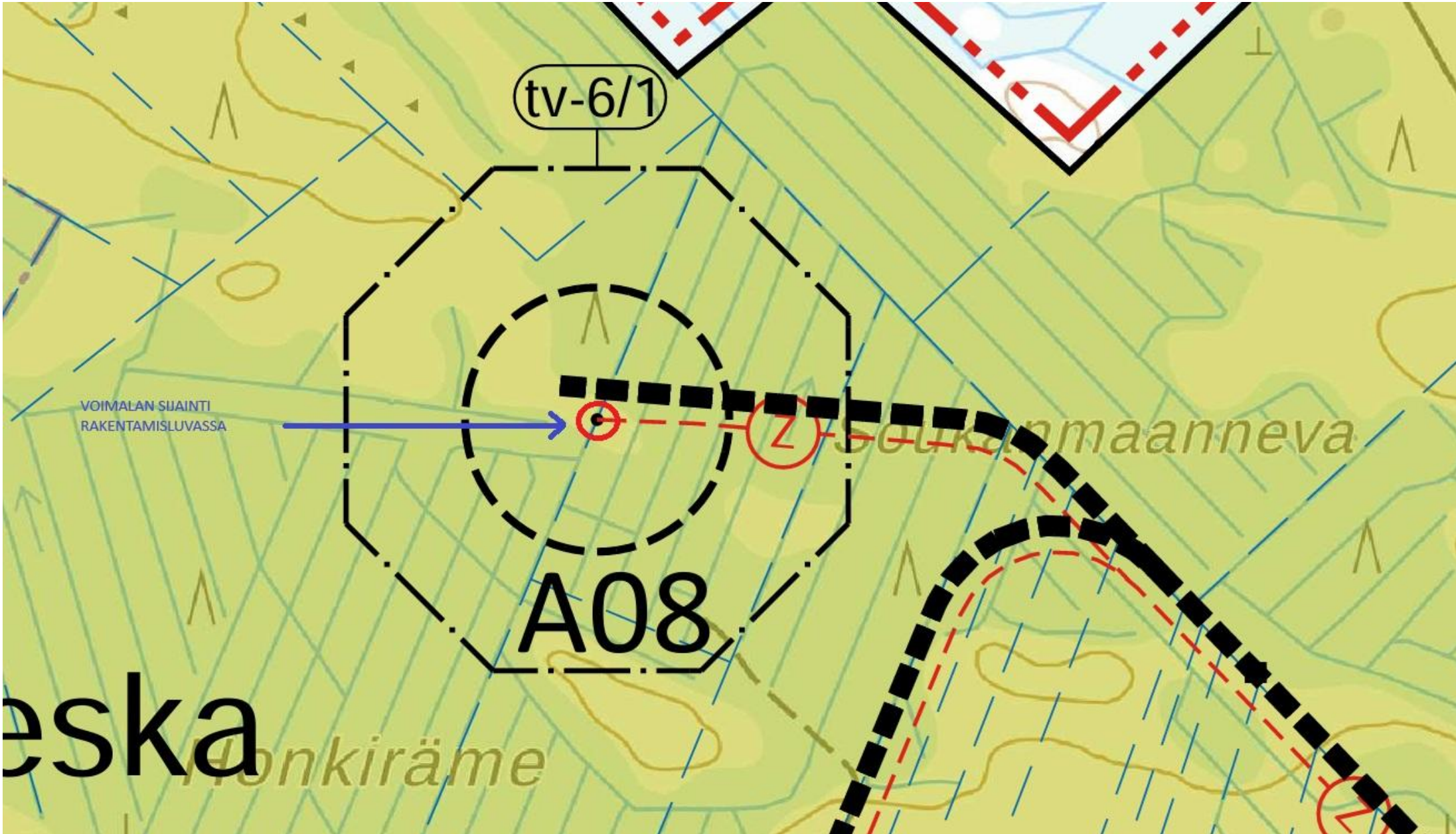


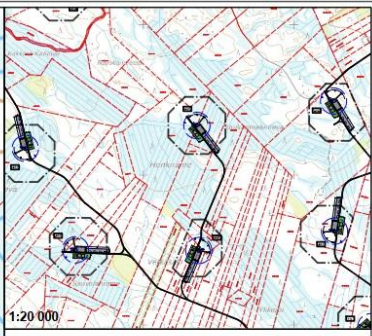
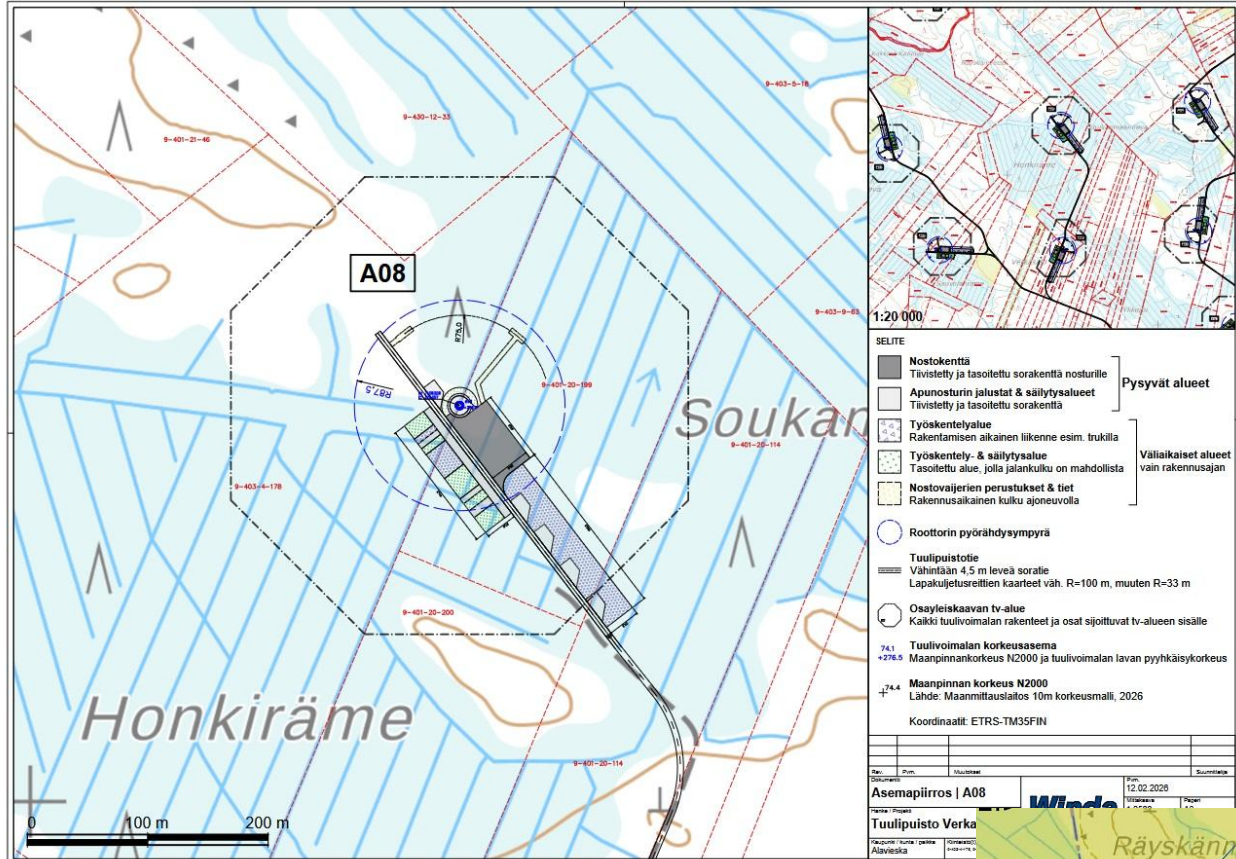
A08

Soukanmaanneva

eska

Honkiräme





**SELITE**

	Nostokenttä	Pysyvät alueet
	Tiivistetty ja tasoitettu sorakenttä nosturille	
	Apunosturin jalustat & säilytysalueet	Väliaikaiset alueet vain rakennusajan
	Tiivistetty ja tasoitettu sorakenttä	
	Työskentelyalue	Väliaikaiset alueet vain rakennusajan
	Rakentamisen aikainen liikenne esim. trukilla	
	Työskentely- & säilytysalue	Väliaikaiset alueet vain rakennusajan
	Tasoitettu alue, jolla jalkankulku on mahdollista	
	Nostovajerien perustukset & tiet	Väliaikaiset alueet vain rakennusajan
	Rakennusaikainen kulkua ajoneuvolla	
	Roottorin pyörähdysympyrä	
	Tuulipuistoite	
	Vähintään 4,5 m leveä soratie	
	Lapakuljetusreitien kaarteet väh. R=100 m, muuten R=33 m	
	Osayleiskaavan tv-alue	
	Kaikki tuulivoimalan rakenteet ja osat sijoittuvat tv-alueen sisälle	
	Tuulivoimalan korkeusasema	
74,1	Maanpinnan korkeus N2000 ja tuulivoimalan lavan pyyhkäisykorkeus	
+276,5		
74,4	Maanpinnan korkeus N2000	
	Lähde: Maanmittauslaitos 10m korkeusmalli, 2026	
	Koordinaatit: ETRS-TM35FIN	

