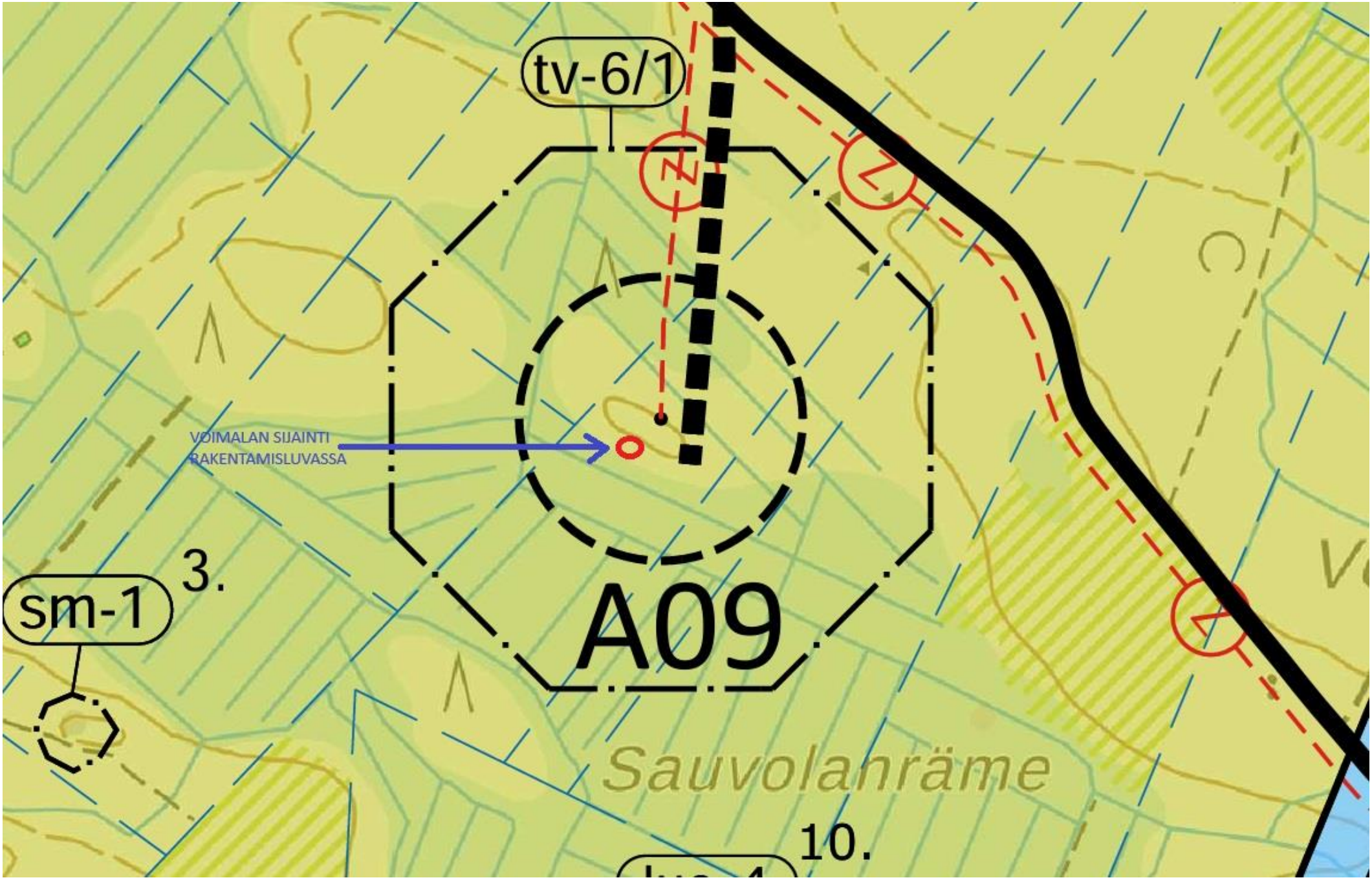
tv-6/1
VOIMALAN SIJAINTI
RAKENTAMISLUVASSA
A09
sm-1
3.
Sauvolanräme
10.

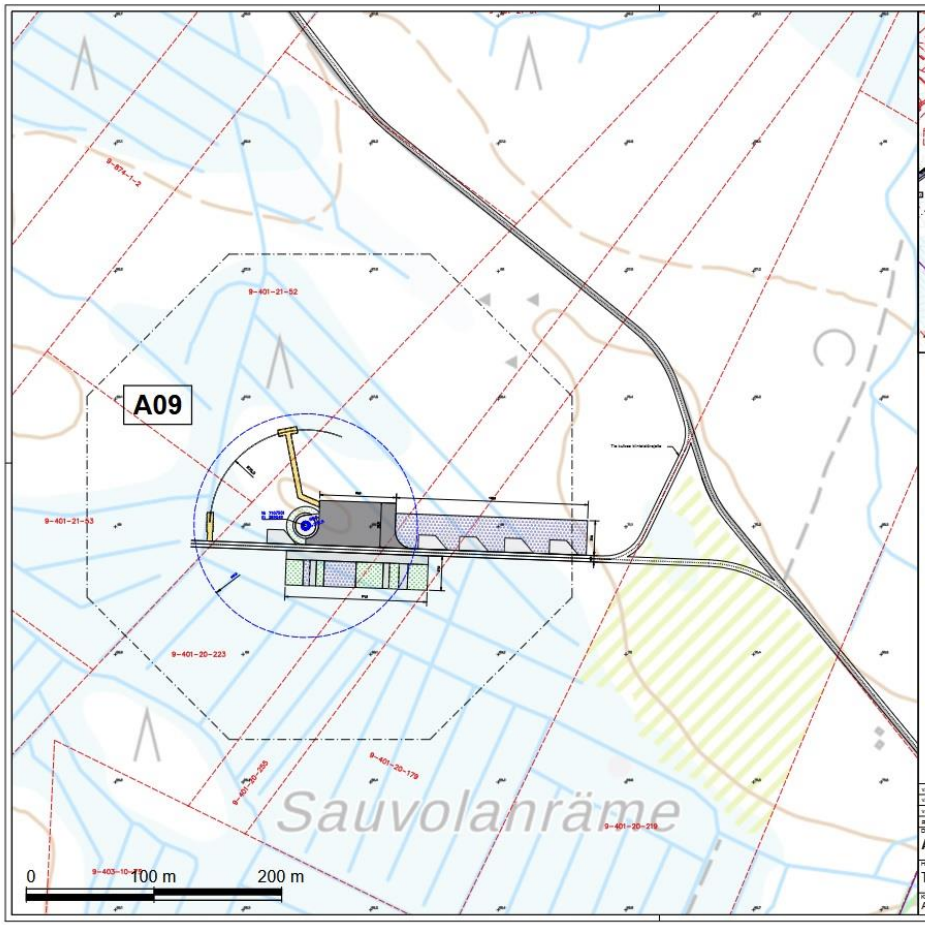

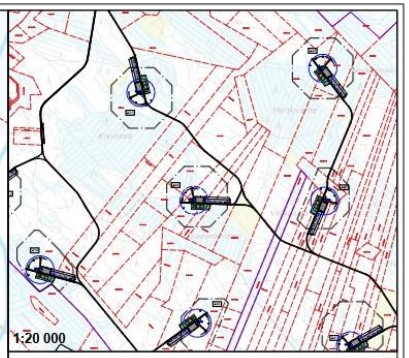

SELITE

Nostokenttä
Tiivistetty ja tasoitettu sorakenttä nosturille

Apunosturin jalustat & säilytysalueet
Tiivistetty ja tasoitettu sorakenttä

Pysyvät alueet

Työskentelyalue
Rakentamisen aikainen liikenne esim. trukilla

Työskentely- & säilytysalue
Tasoitettu alue, jolla jalankulku on mahdollista

Nostovaijerien perustukset & tiet
Rakennusaikainen kulku ajoneuvolla

Väliaikaiset alueet vain rakennusajan

Roottorin pyörähdysympyrä

Tuulipuistotie
Vähintään 4,5 m leveä soratie
Lapakuljetusreittien kaarteet väh. R=100 m, muuten R=33 m

Osayleiskaavan tv-alue
Kaikki tuulivoimalan rakenteet ja osat sijoittuvat tv-alueen sisälle

74.1 +276.5 **Tuulivoimalan korkeusasema**
Maanpinnankorkeus N2000 ja tuulivoimalan lavan pyyhkäisykorkeus

74.4 **Maanpinnan korkeus N2000**
Lähde: Maanmittauslaitos 10m korkeusmalli, 2026

Koordinaatit: ETRS-TM35FIN

Rev.	Pvm.	Muutokset	Suunnittelija
v3	28.4.2026	Rataja jaettu kahteen eri kiinteistöön	AJ
v2	22.4.2026	Rataja siirretty pohjoiseen eri kiinteistöön	AJ
v1	12.2.2026	Ratamuutoksiaveroto	AJ

Dokumentti: **Asemapiirros | A09**

Winda ENERGY

Pvm. 28.04.2026
Mittakaava 1:2500
Paperi A3
Suunnittelija(t) AJ

Hanke / Projekti: **Tuulipuisto Verkasalo**
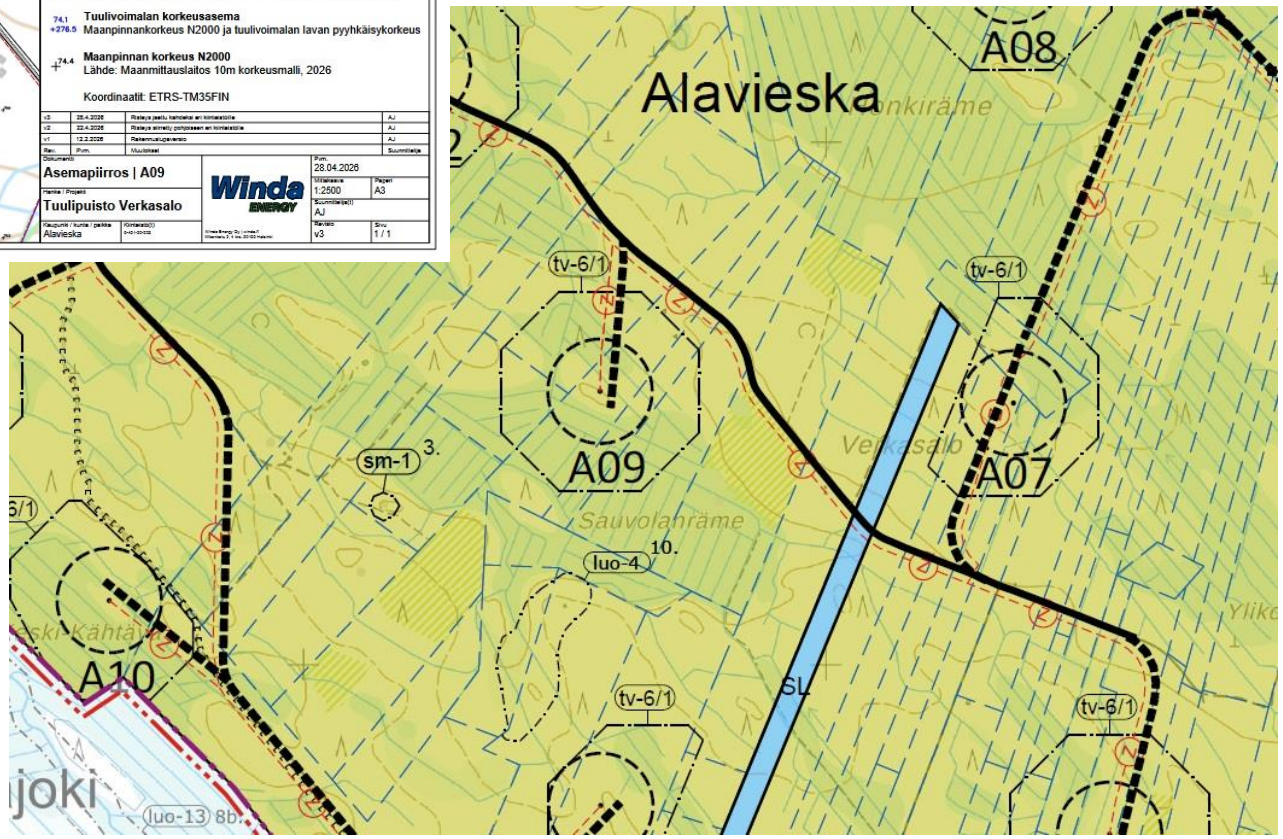
Kaupunki / kunta / paikka: Alavieska
Koordinaatti(t): 0=0=0=0=0
Winda Energy Oy | Lumikki 2 | Kiteentie 2, 4, krs, 20100 Helsinki
Rev/versio: v3
Sivu: 1 / 1