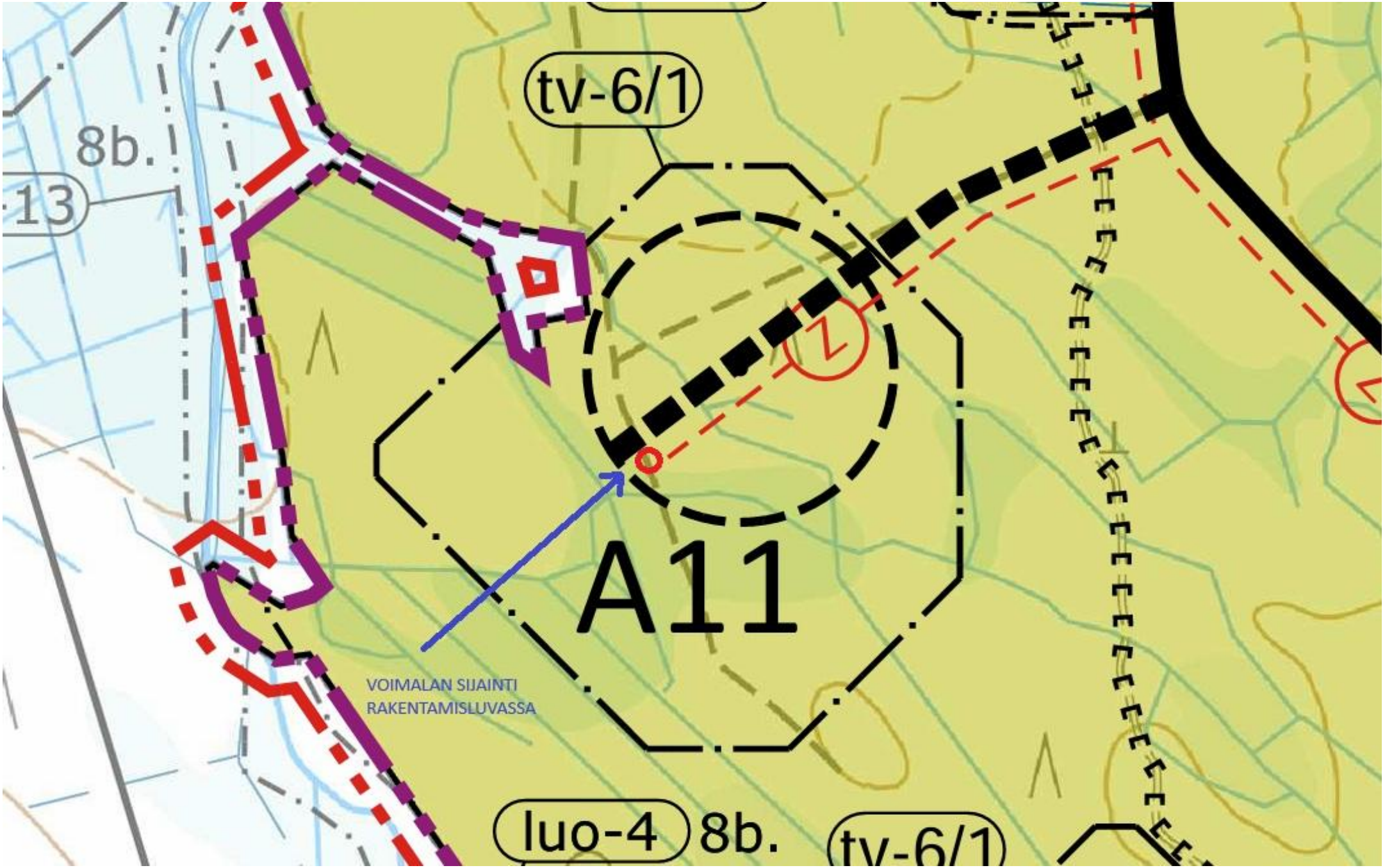
tv-6/1
8b.
13
A11
VOIMALAN SIJAINTI
RAKENTAMISLUVASSA
luo-4
8b.
tv-6/1

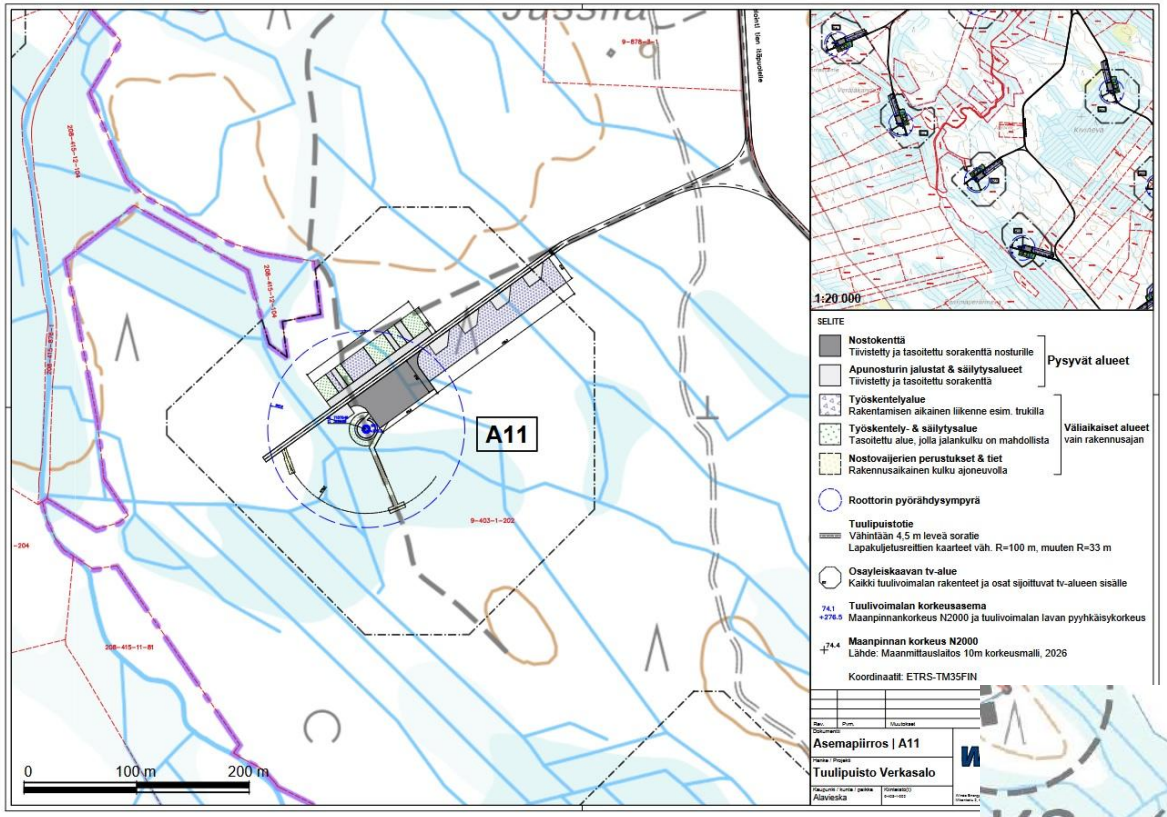
A11
0
100 m
200 m
1:20 000
SELITE
Nostokenttä
Tiivistetty ja tasoitettu sorakenttä nosturille
Apunosturin jalustat & säilytysalueet
Tiivistetty ja tasoitettu sorakenttä
Pysyvät alueet
Työskentelyalue
Rakentamisen aikainen liikenne esim. trukilla
Työskentely- & säilytysalue
Tasoitettu alue, jolla jalankulku on mahdollista
Nostovaijerien perustukset & tiet
Rakennusaikainen kulku ajoneuvolla
Väliaikaiset alueet
vain rakennusajan
Roottorin pyörähdysympyrä
Tuulipuistotie
Vähintään 4,5 m leveä soratie
Lapakuljetusreittien kaarteet väh. R=100 m, muuten R=33 m
Osayleiskaavan tv-alue
Kaikki tuulivoimalan rakenteet ja osat sijoittuvat tv-alueen sisälle
Tuulivoimalan korkeusasema
Maanpinnankorkeus N2000 ja tuulivoimalan lavan pyyhkäisykorkeus
Maanpinnan korkeus N2000
Lähde: Maanmittauslaitos 10m korkeusmalli, 2026
Koordinaatit: ETRS-TM35FIN
Asemapiirros | A11
Tuulipuisto Verkasalo
Alavieska

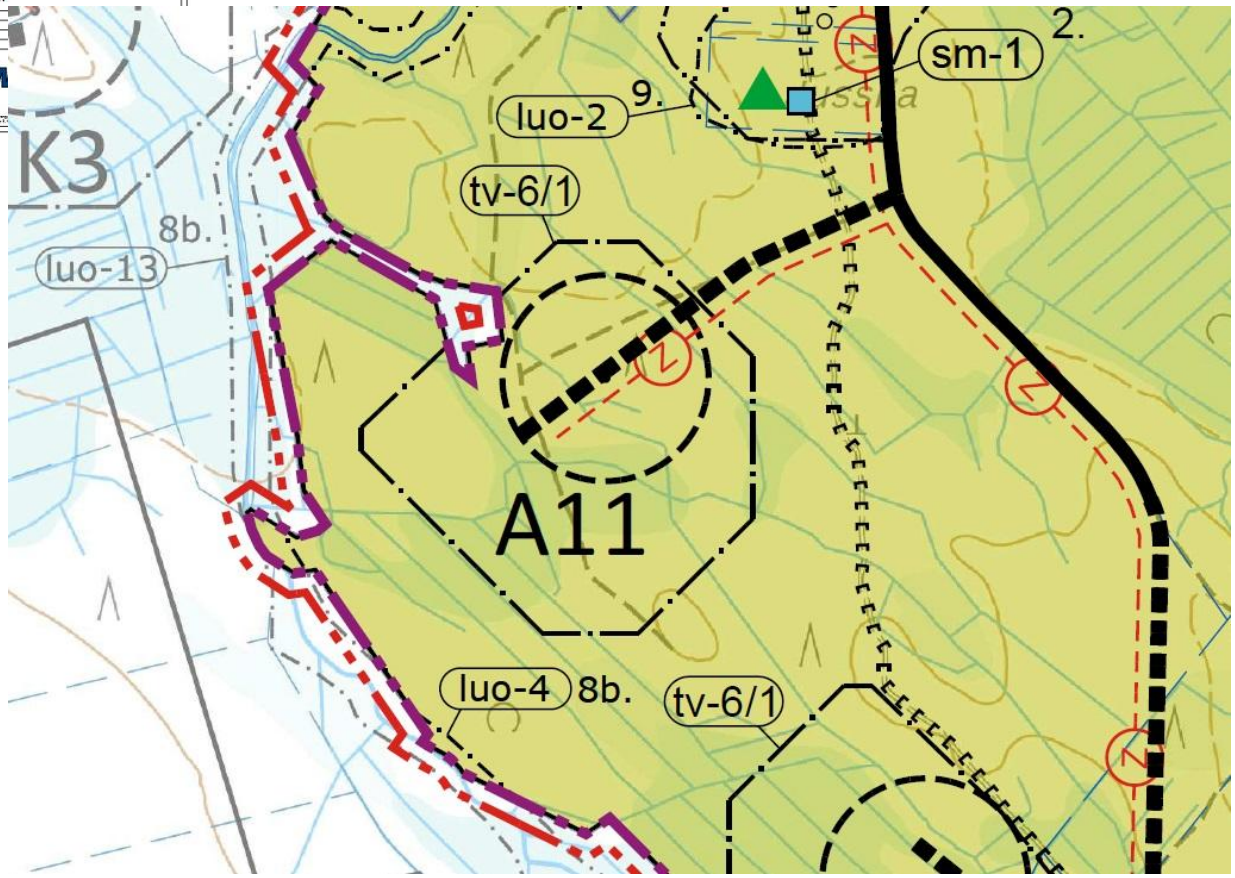
K3
8b.
luo-13
tv-6/1
luo-2
9.
sm-1
2.
A11
luo-4
8b.
tv-6/1