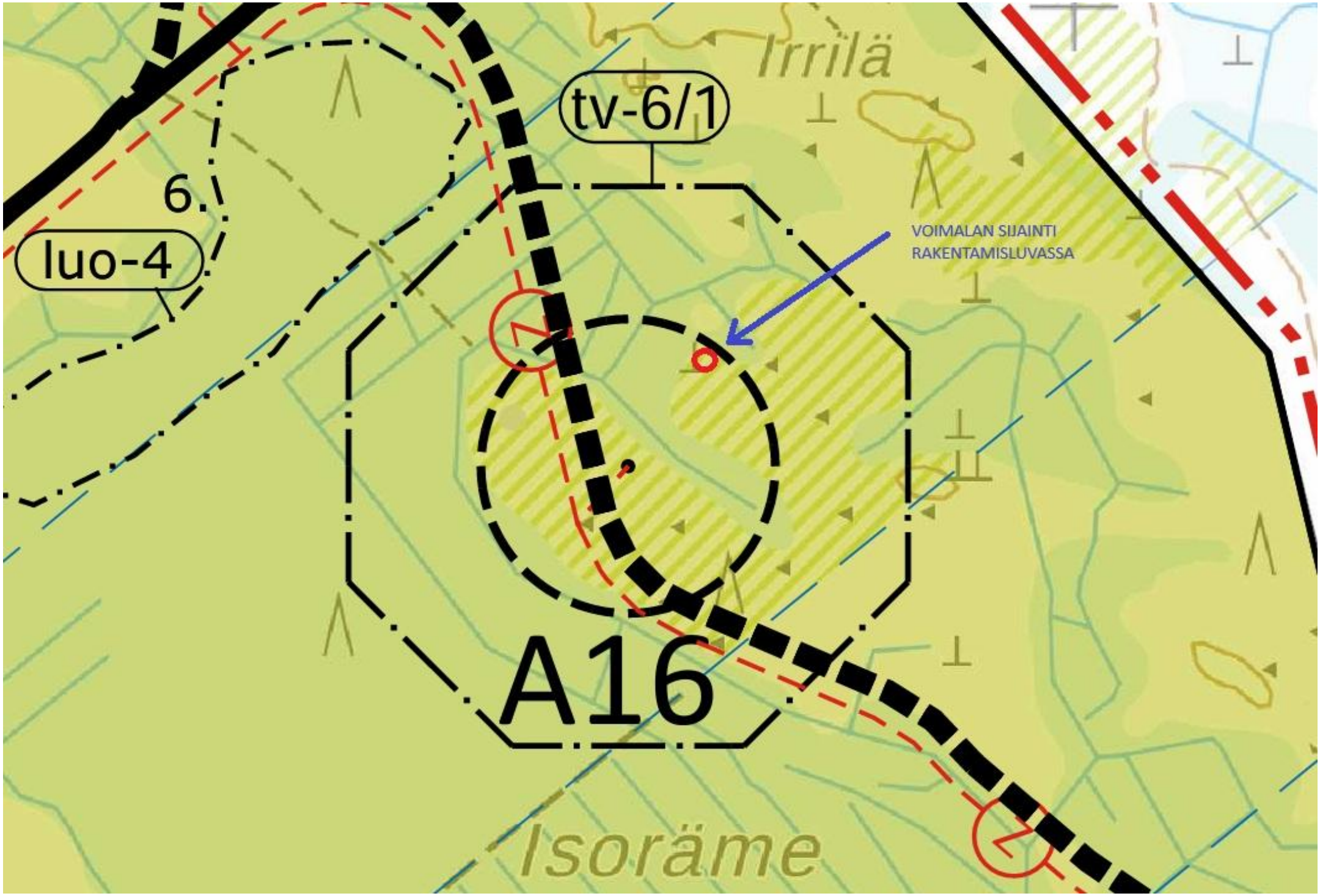
Irrilä
tv-6/1
6.
luo-4
VOIMALAN SIJAINTI
RAKENTAMISLUVASSA
A16
Isoräme

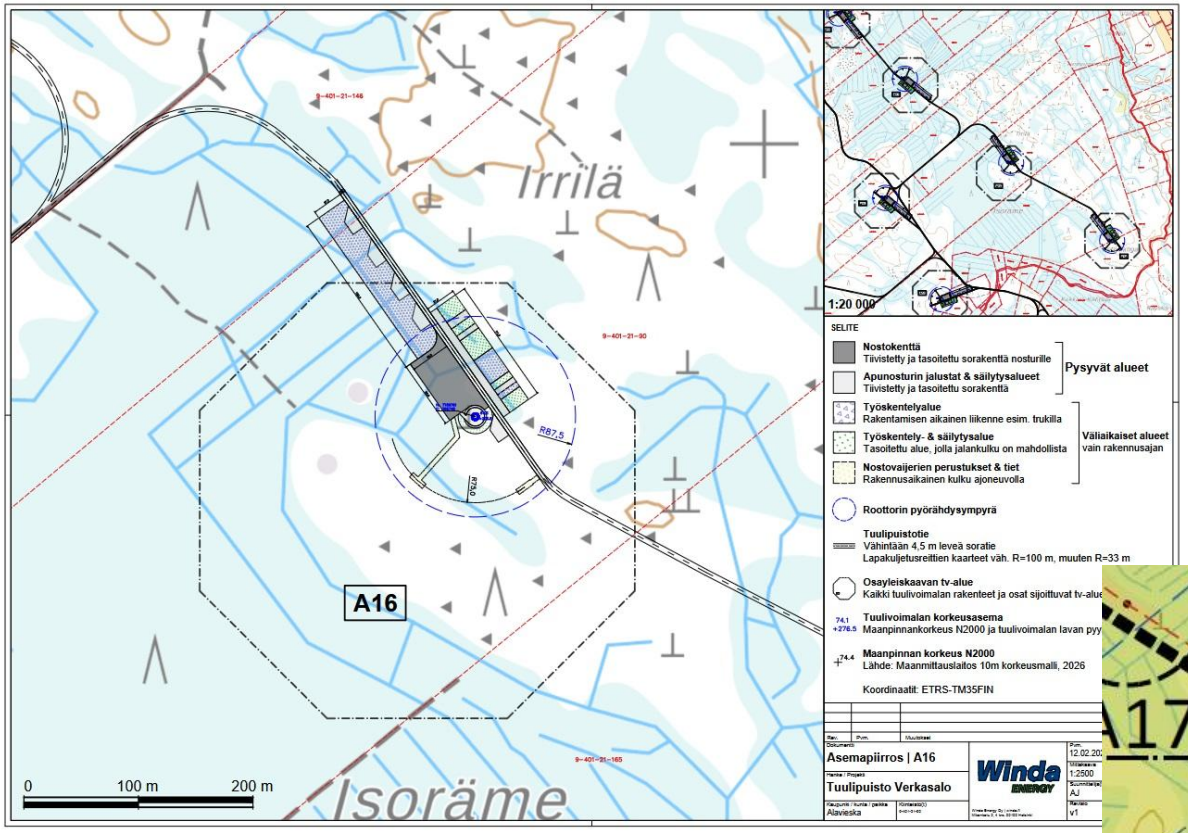
Irrilä
Isoräme
A16
R87,5
R73,5
0
100 m
200 m
1:20 000
SELITE
Nostokenttä
Tiivistetty ja tasoitettu sorakenttä nosturille
Apunosturin jalustat & säilytysalueet
Tiivistetty ja tasoitettu sorakenttä
Pysyvät alueet
Työskentelyalue
Rakentamisen aikainen liikenne esim. trukilla
Työskentely- & säilytysalue
Tasoitettu alue, jolla jalankulku on mahdollista
Nostovaijerien perustukset & tiet
Rakennusaikainen kulku ajoneuvolla
Väliaikaiset alueet
vain rakennusajan
Roottorin pyörähdysympyrä
Tuulipuistotie
Vähintään 4,5 m leveä soratie
Lapakuljetusreittien kaarteet väh. R=100 m, muuten R=33 m
Osayleiskaavan tv-alue
Kaikki tuulivoimalan rakenteet ja osat sijoittuvat tv-alue
Tuulivoimalan korkeusasema
Maanpinnankorkeus N2000 ja tuulivoimalan lavan pyy
Maanpinnan korkeus N2000
Lähde: Maanmittauslaitos 10m korkeusmalli, 2026
Koordinaatit: ETRS-TM35FIN
Asemapiirros | A16
Tuulipuisto Verkasalo
Winda ENERGY
1:2500
A1
v1

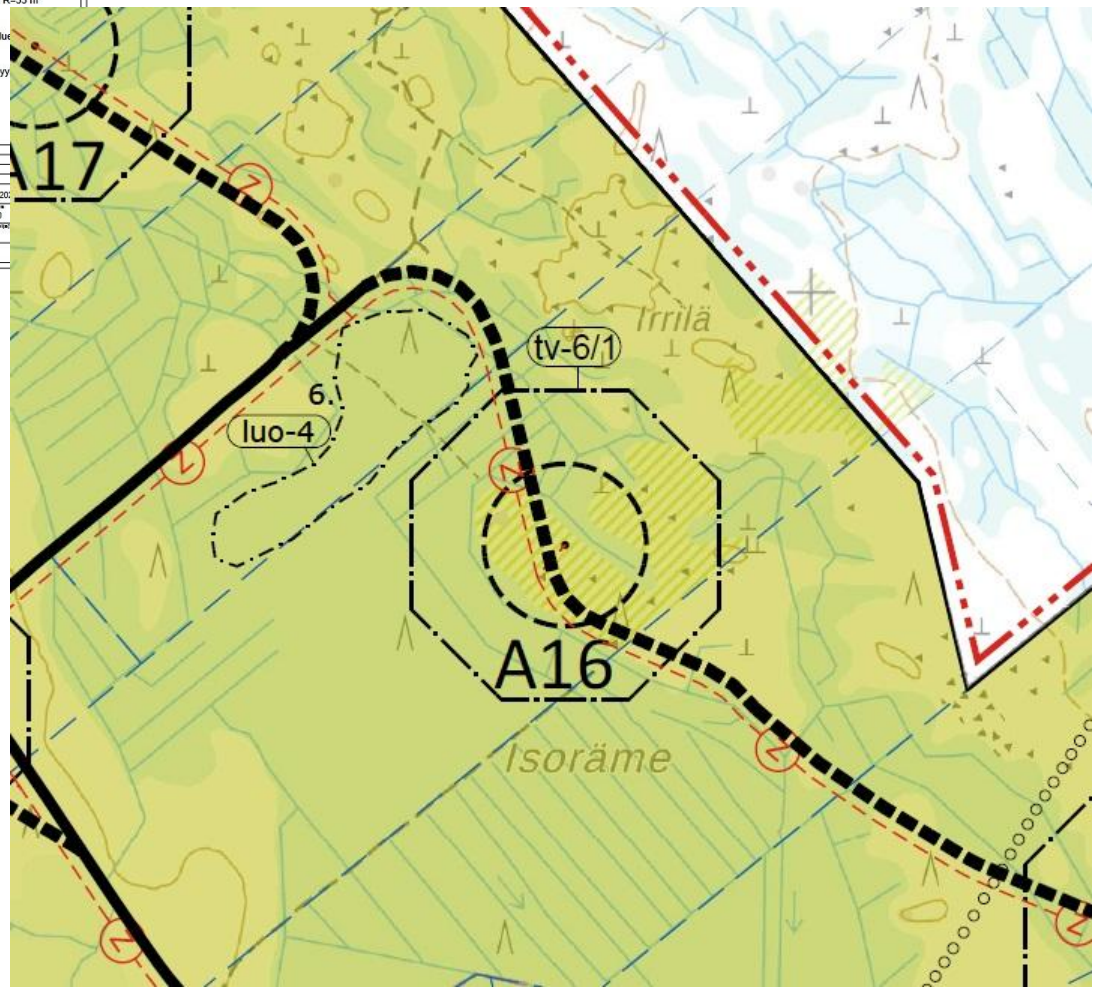
A17
Irrilä
tv-6/1
6.
luo-4
A16
Isoräme