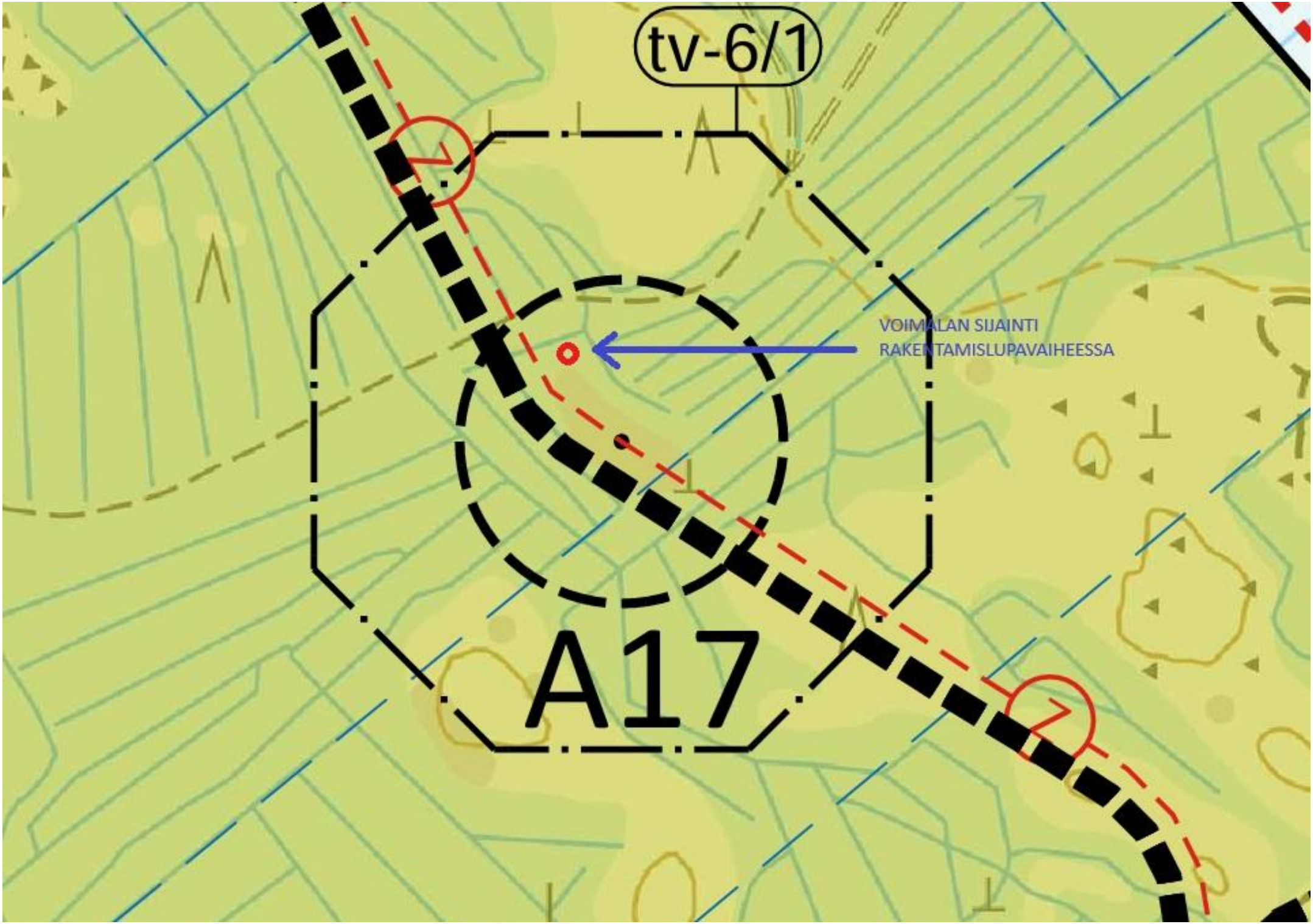
tv-6/1
VOIMALAN SIJAINTI
RAKENTAMISLUPAVAIHEESSA
A17

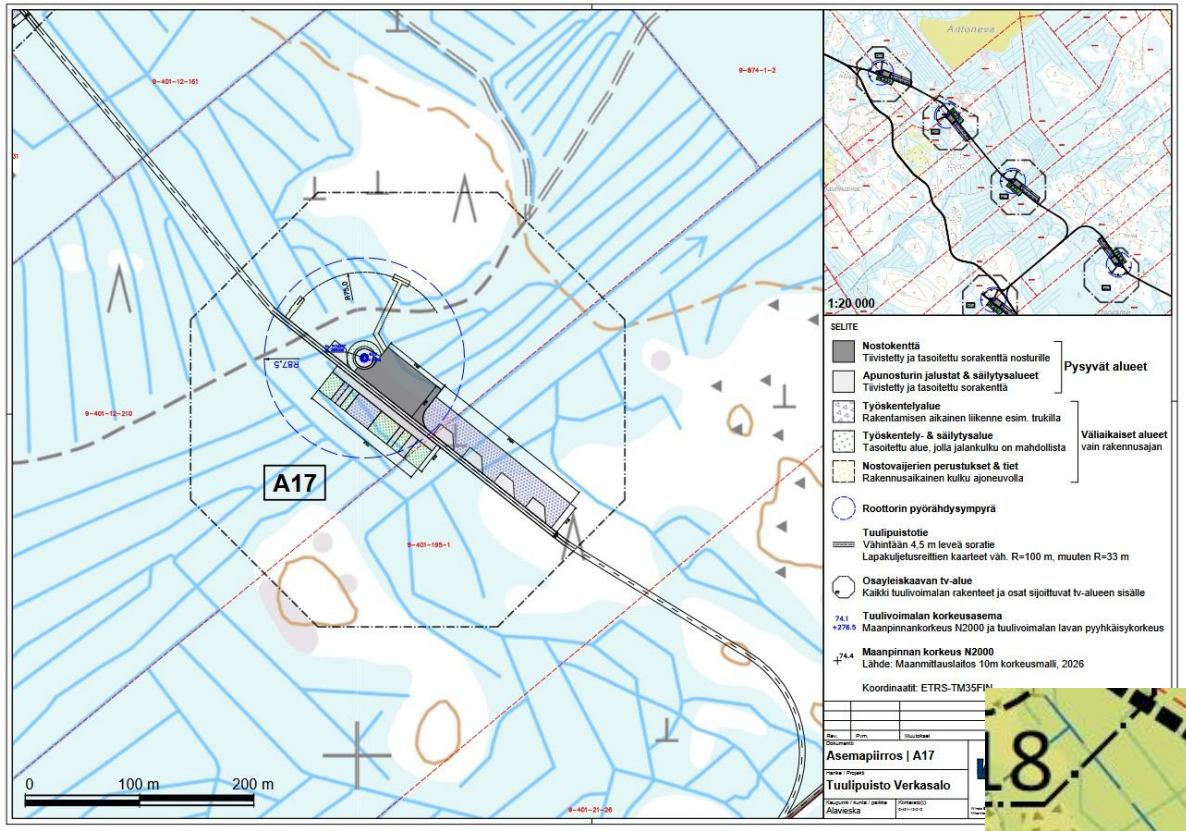
A17
0
100 m
200 m
1:20 000
SELITE
Nostokenttä
Tiivistetty ja tasoitettu sorakenttä nosturille
Apunosturin jalustat & säilytysalueet
Tiivistetty ja tasoitettu sorakenttä
Pysyvät alueet
Työskentelyalue
Rakentamisen aikainen liikenne esim. trukilla
Työskentely- & säilytysalue
Tasoitettu alue, jolla jalankulku on mahdollista
Nostovaijerien perustukset & tiet
Rakennusaikainen kulku ajoneuvolla
Väliaikaiset alueet
vain rakennusajan
Roottorin pyörähdysympyrä
Tuulipuistotie
Vähintään 4,5 m leveä soratie
Lapakuljetusreittien kaarteet väh. R=100 m, muuten R=33 m
Osayleiskaavan tv-alue
Kaikki tuulivoimalan rakenteet ja osat sijoittuvat tv-alueen sisälle
Tuulivoimalan korkeusasema
Maanpinnankorkeus N2000 ja tuulivoimalan lavan pyyhkäisykorkeus
Maanpinnan korkeus N2000
Lähde: Maanmittauslaitos 10m korkeusmalli, 2026
Koordinaatit: ETRS-TM35FIN
Asemapiirros | A17
Tuulipuisto Verkasalo
Aiveska

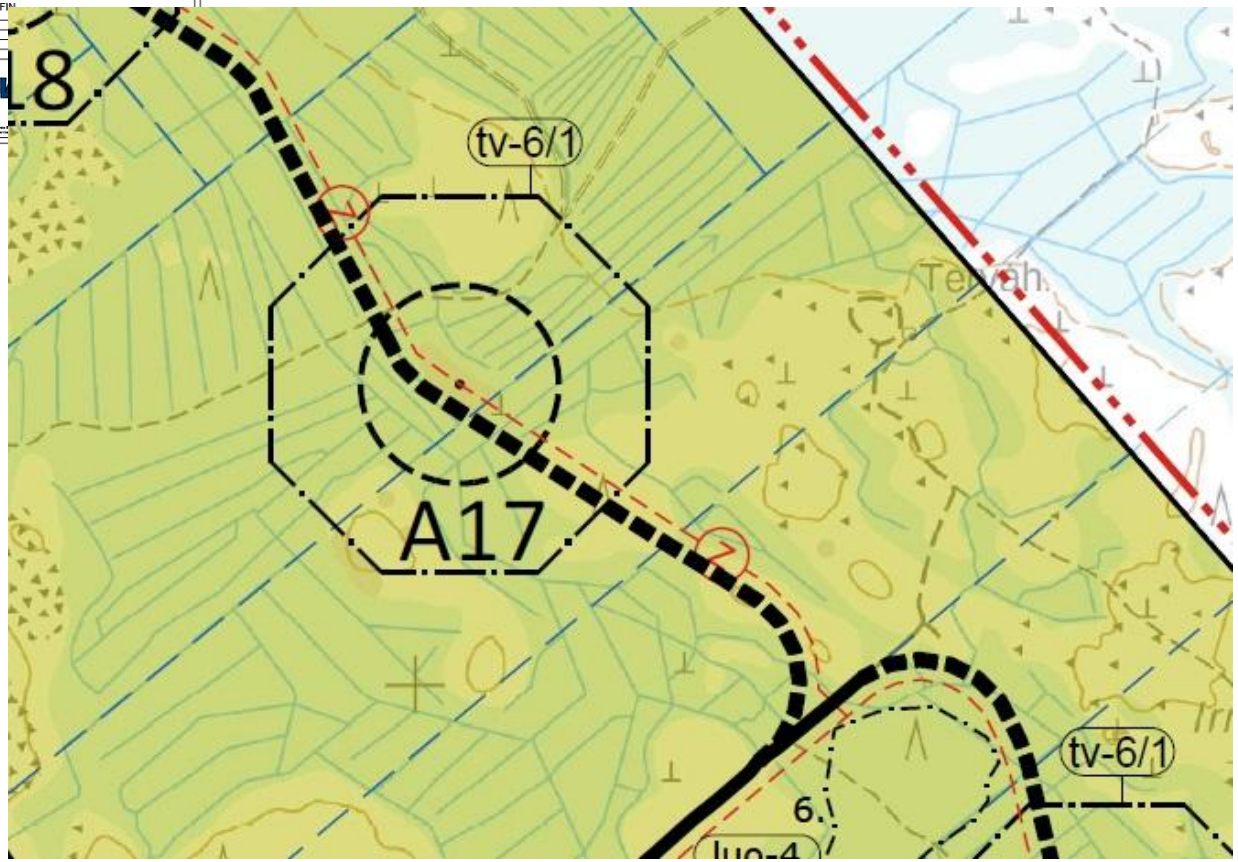
tv-6/1
A17
tv-6/1