

tv-6/1

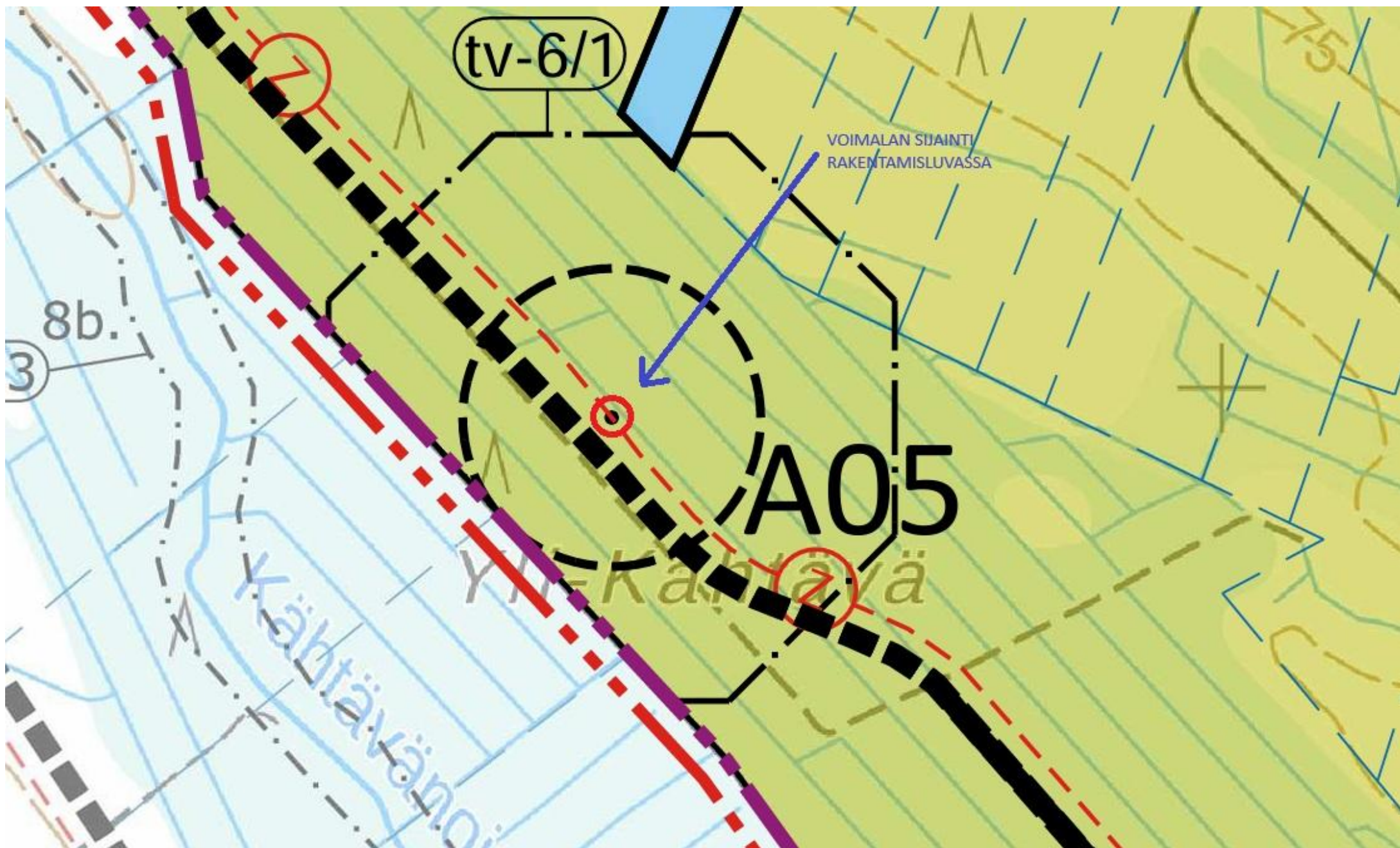
VOIMALAN SIJAINTI  
RAKENTAMISLUVASSA

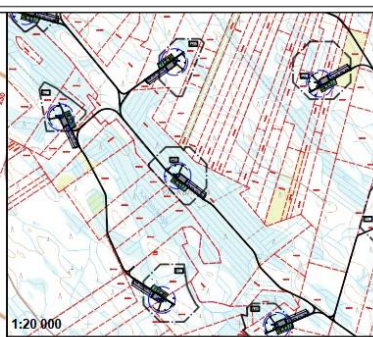
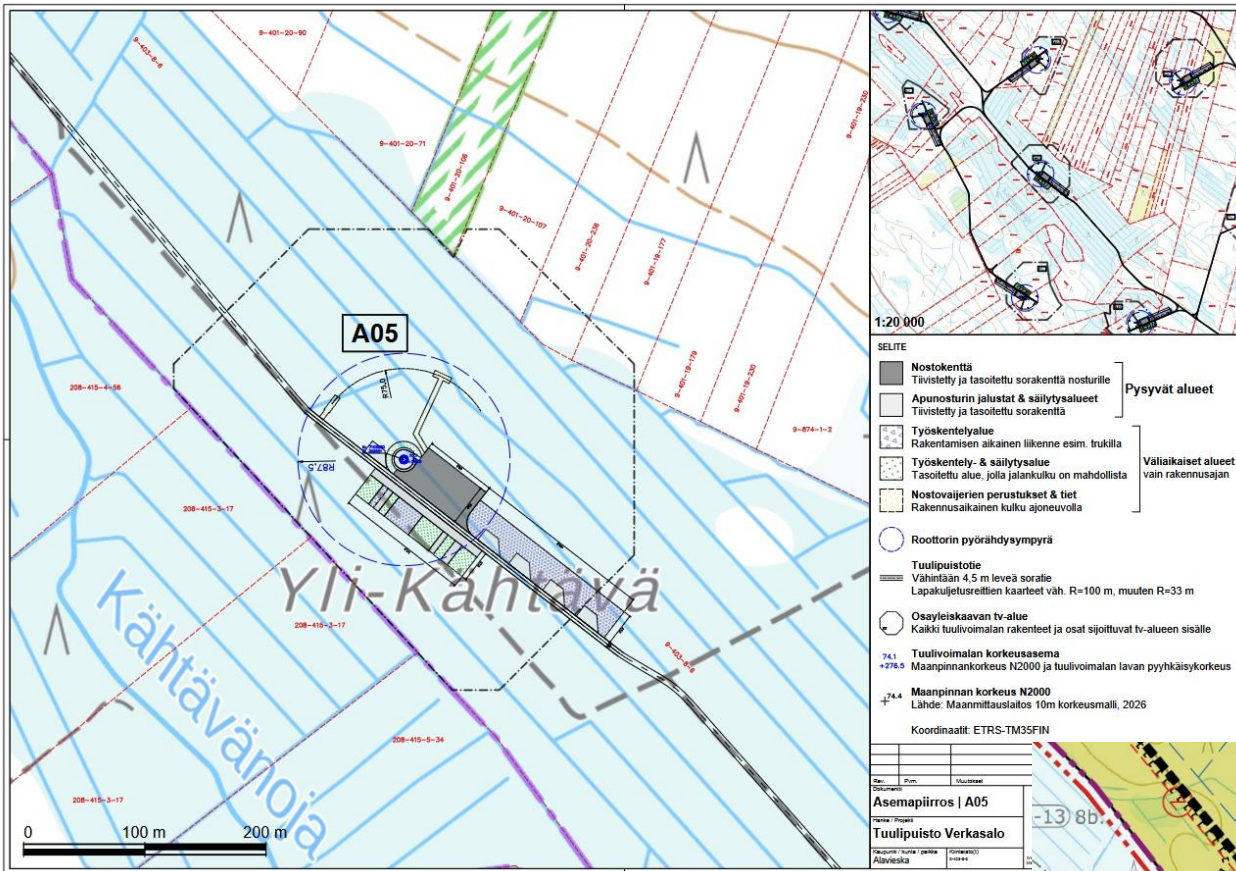
8b.

3

A05

Yhteiskäytäviä  
Kähtäväno





- SELITE**
- Nostokenttä  
Tivistetty ja tasoitettu sorakenttä nosturille
  - Apunosturin jalustat & säilytysalueet  
Tivistetty ja tasoitettu sorakenttä
  - Työskentelyalue  
Rakentamisen aikainen liikenne esim. trukilla
  - Työskentely- & säilytysalue  
Tasoitettu alue, jolla jalankulku on mahdollista
  - Nostovajerien perustukset & tiet  
Rakennusaikainen kulku ajoneuvolla
  - Roottorin pyörähdyssympyrä
  - Tuulipuistotie  
Vähintään 4.5 m leveä soratie  
Lapakujelureittien kaarteet väh. R=100 m, muuten R=33 m
  - Osayleiskaavan tv-alue  
Kaikki tuulivoimalan rakenteet ja osat sijoittuvat tv-alueen sisälle
  - 74.1 Tuulivoimalan korkeusasema  
Maanpinnan korkeus N2000 ja tuulivoimalan lavan pyyhkäisykorkeus
  - 278.5 Maanpinnan korkeus N2000  
Lähde: Maanmittauslaitos 10m korkeusmalli, 2026
  - 24.4 Maanpinnan korkeus N2000  
Lähde: Maanmittauslaitos 10m korkeusmalli, 2026
- Koordinaatit: ETRS-TM35FIN

Rek.	Pvm.	Muutokset
Asemapiirros   A05		
Nimi: Projekt		
Tuulipuisto Verkasalo		
Maanmittauslaitos		
Aluevesi		

